



Legende

Ausgleichsflächen


 Flurnummer 826, Gemeinde und Gemarkung Lenting

Gesamtfläche 22.908 m²,
anzurechnende Teilfläche 286 m²
Kompensationsumfang: 1.716 Wertpunkte

Maßnahmenplanung nach BayKompV

 K132 Artenreiche Säume und Staudenfluren frischer bis mäßig trockener Standorte

Biotopkartierung

 Biotopkartierung

M 1:1.000



gezeichnet: Semmler
bearbeitet: Semmler
Datum: 07.10.2025, 03.02.2026
Plan-Nr.: A658_101-03

Wolfgang Weinzierl
Landschaftsarchitekten GmbH
Parkstraße 10 · 85051 Ingoistadt
Tel.: 0841 96641-0 · Fax: 0841 96641-25
E-Mail: info@weinzierl-la.de

WOLFGANG WEINZIERL
LANDSCHAFTS-ARCHITEKTEN

Lageplan Ausgleichsfläche
M 1:1.000

Gemeinde Lenting Bebauungsplan Nr. 33 „Lenting Nord“

