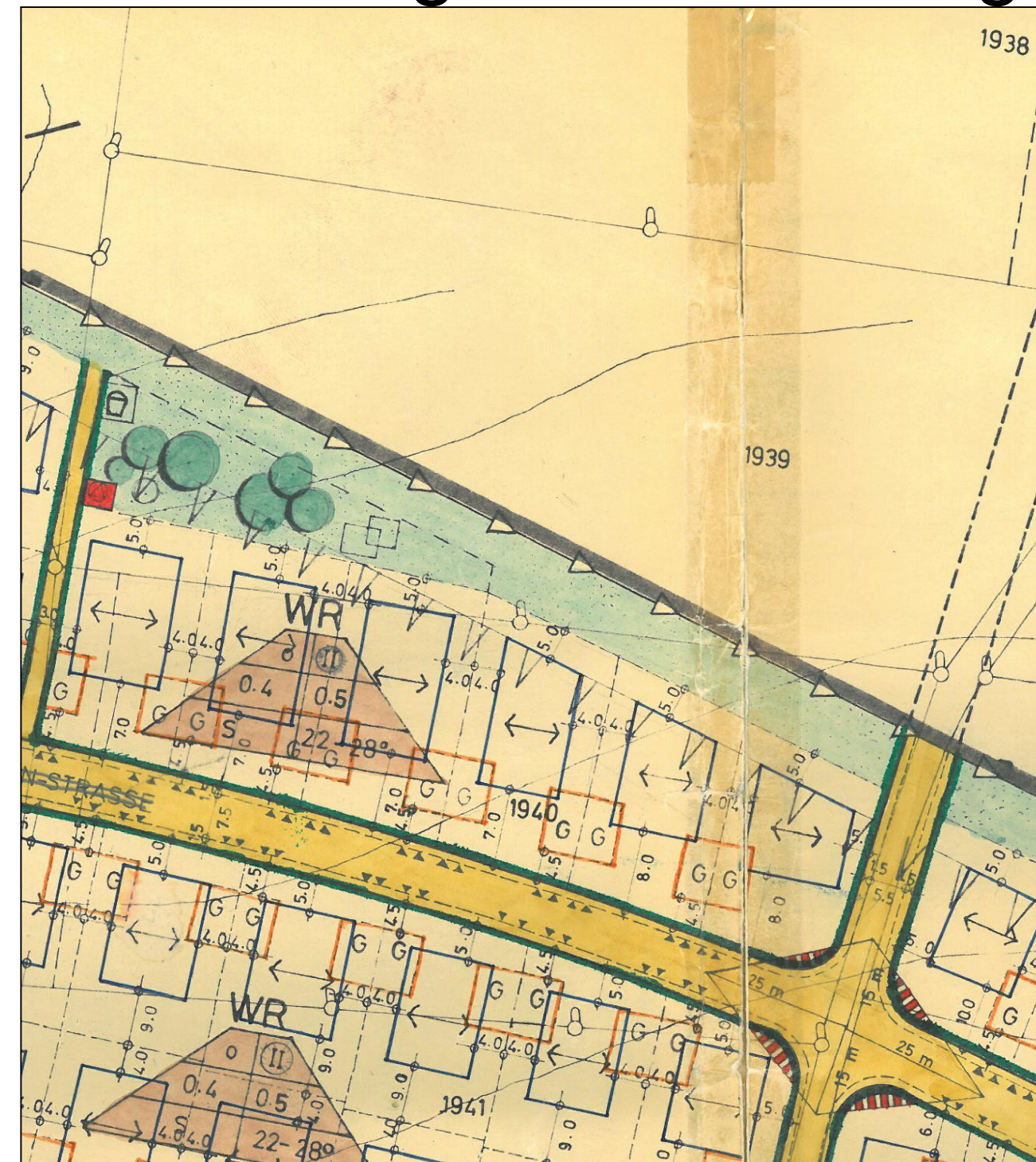
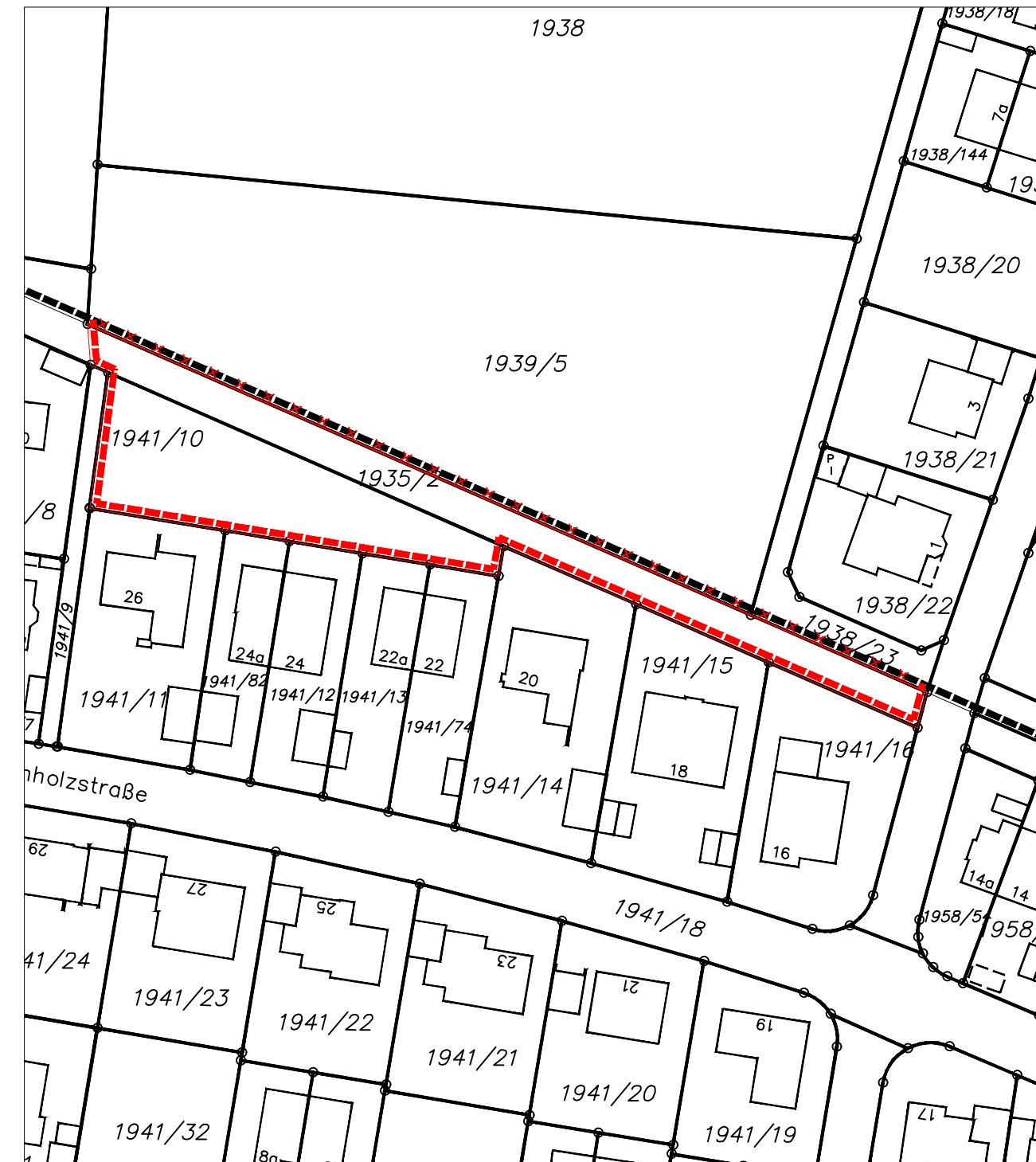


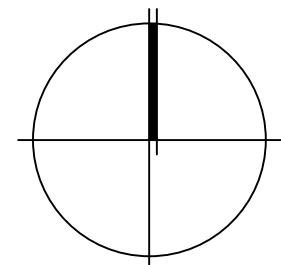
13. Änderung des Bebauungsplans Nr. 7 "Kastenholz"



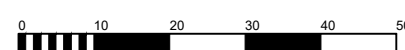
Ausschnitt aus dem rechtsgültigen Bebauungsplan Nr. 7 "Kastenholz"



Geltungsbereich der 13. Änderung des Bebauungsplans Nr. 7 "Kastenholz"



M 1:1000



maßstabslos

I. Zeichnerische Festsetzungen

1. Verkehrsflächen



Straßenverkehrsflächen

2. Flächen für Versorgungsanlagen



Umformerstation

3. Grünflächen



öffentliche Grünfläche



Spielplatz

3. Sonstige Planzeichen



Grenze des räumlichen Geltungsbereichs des Bebauungsplan Nr. 7 "Kastenholz"



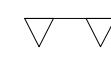
Grenze des räumlichen Geltungsbereichs der 13. Änderung des Bebauungsplan Nr. 7 "Kastenholz"



aufzuhebende Grenze des räumlichen Geltungsbereichs des Bebauungsplan Nr. 7 "Kastenholz"



Elektrische Leitungen



Schutzzone für elektrische Freileitungen

Verfahrensvermerke

- Der Gemeinderat hat in der Sitzung vom 01.12.2020 gemäß § 2 Abs. 1 BauGB die Aufstellung der 13. Änderung des Bebauungsplans Nr. 10 "Nord I" beschlossen. Der Aufstellungsbeschluss wurde am 26.02.2021 ortsüblich bekannt gemacht.
- Zu dem Entwurf der 13. Änderung des Bebauungsplans in der Fassung vom 25.03.2021 wurden die Behörden und sonstigen Träger öffentlicher Belange gemäß § 4 Abs. 2 BauGB in der Zeit vom 27.05.2021 bis 27.06.2021 beteiligt.
- Der Entwurf der 13. Änderung des Bebauungsplans in der Fassung vom 25.03.2021 wurde mit der Begründung gemäß § 3 Abs. 2 BauGB in der Zeit vom 25.07.2021 bis 27.06.2021 öffentlich ausgelegt.
- Die Gemeinde hat mit Beschluss des Gemeinderats vom xx.xx.xxxx die 13. Änderung des Bebauungsplans gem. § 10 Abs. 1 BauGB in der Fassung vom xx.xx.xxxx als Satzung beschlossen.

Lenting, den.....
(Gemeinde)

Tauer, 1. Bürgermeister

(Siegel)

5. Ausgefertigt

Lenting, den.....
(Gemeinde)

Tauer, 1. Bürgermeister

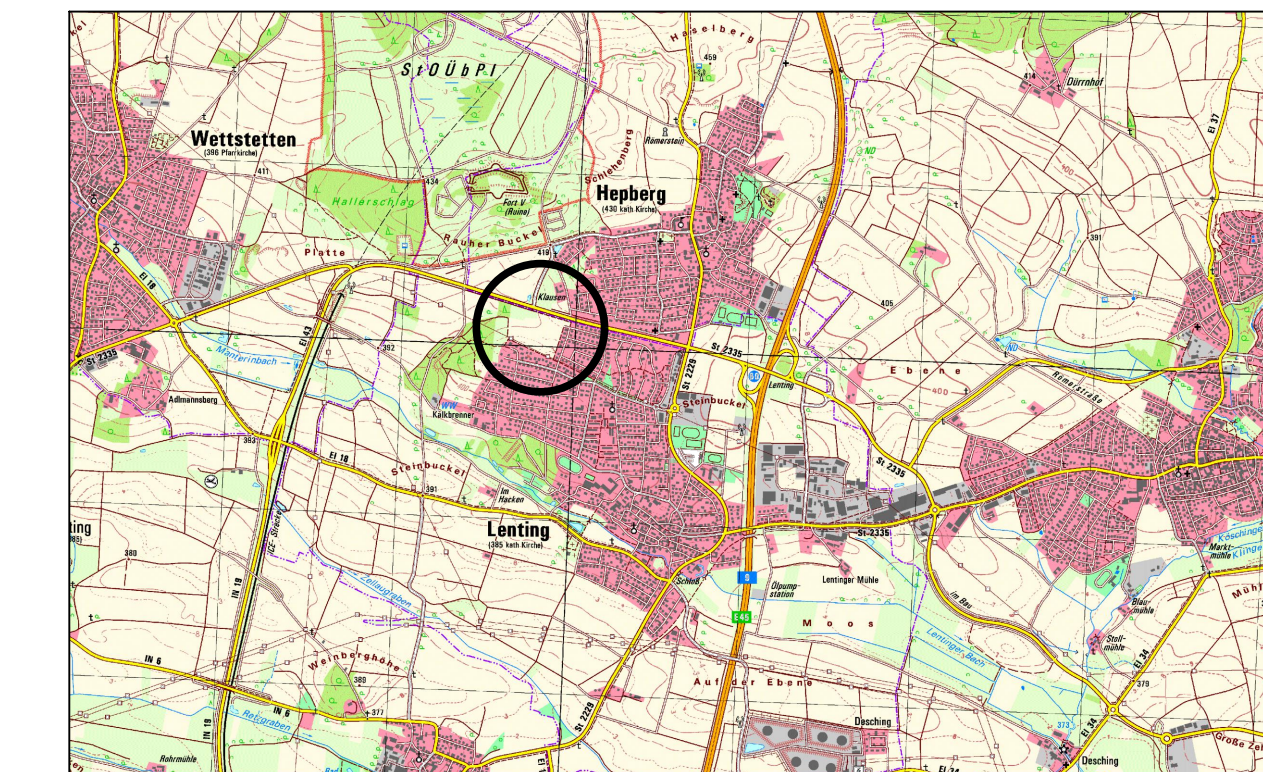
(Siegel)

- Der Satzungsbeschluss zu dem Bebauungsplan wurde am xx.xx.xxxx gemäß § 10 Abs. 3 Halbsatz 2 BauGB ortsüblich bekannt gemacht.

Lenting, den.....
(Gemeinde)

Tauer, 1. Bürgermeister

(Siegel)



(c) Geobasisdaten: Bayerische Vermessungsverwaltung

Planfertiger:

Wolfgang Weinzler
Landschaftsarchitekten GmbH
Perlestraße 10 • 85051 Ingolstadt
Tel.: 0841 98841-0 • Fax: 0841 98841-25
E-Mail: info@weinzler-la.de

**WOLFGANG
WEINZLER
LANDSCHAFTS-
ARCHITEKTEN**

Bearbeitet Schindler

Gezeichnet: Schindler

Datum: 25.03.2021


Satzungs-
beschluss 07.12.2021

Plan-Nr: A508-1_01_BPlan

Datei: L:\A508-2_BPlan Nr. 7 Kastenholz Änderung\Zng101_13.Änderung Nr. 7.dwg\01_BPlan

Christian Tauer
1. Bürgermeister

Lenting, den.....



Gemeinde Lenting
Landkreis Eichstätt

13. Änderung des Bebauungsplans Nr. 7 "Kastenholz"